








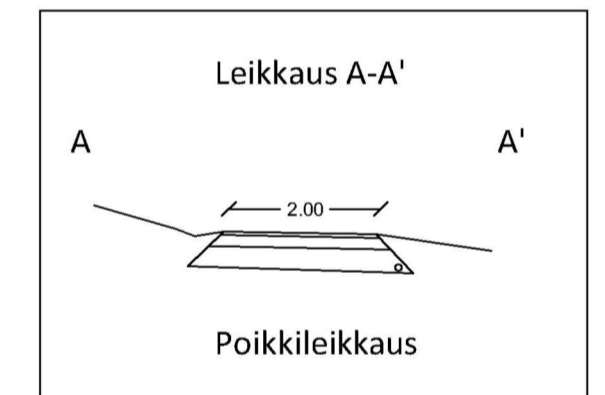
LEMMPOLKU

Suunnitelmassa on esitetty puistopolku välille Lemmenraitti-Viljamaantie.

Polku toteutetaan kaksi metriä leveänä, kivituhkapintaisena väylänä.

MERKINTÖJEN SELITYKSET

-  Kivituhka
-  Niitty. Olemassa olevaa kasvillisuutta siistitään. Uutta nurmipintaa rakennetaan vain kivituhkapolun luiskiin. Niittyä hoidetaan niittämällä kolme kertaa kesässä (B2)
-  Olemassa oleva lehtipuu (hopeasalavat)
-  Olemassa oleva havupuu
-  Istutettava lehtipuu (ohjeellinen sijainti)
 - hopeasalava (*Salix alba* var. *sericea* 'Sibirica'), ry 12-14, 7 kpl
 - jatketaan olemassa olevaa hopeasalavarivistöä
 - tervaleppä (*Alnus glutinosa*) ry 12-14, 3 kpl
-  Poistettava lehtipuu
-  Istutettava lehtipensas (ohjeellinen sijainti)
 - istutetaan näkösuojaksi asuinkiinteistöjen suuntaan
 - kanukat (*Cornus*)
 - heisiangervot (*Physocarpus*)



Suunnitelmaselostus

Suunnitelma koskee uutta Palojoen vartta kulkevaa Lemmenpolun puistopolkua sekä sen ympäristön rakentamista. Polku on suunniteltu välille Lemmenraitti (Lemmensilta) - Viljamaantie. Suunniteltu Lemmenpolku on leveydeltään kaksi metriä ja pituudeltaan noin 320 metriä. Polku rakennetaan kivituhkapintaiseksi. Väylällä ei ole talvikunnossapitoa eikä valaistusta.

Lemmenpolku sijaitsee Orimattilan keskustassa, Rantatien ja Viljamaantien välisellä puistoalueella, Orimattilan kaupungin omistamilla kiinteistöillä Siltakumpu 560-418-65-8 ja Kunta-Lempelä 560-418-142-0.

Suunnittelualueen länsipuolella Rantatien ja Palojoen välissä, Erkonpuistossa, kulkee suosittu puistoväylä, Erkonpuiston puistopolkua. Tämä ja Rantatien kevyen liikenteen väylä johtavat Lemmensillalle, joka ylittää Orimattilan keskustan halki kulkevan Palojoen. Joen seuraava ylitys idän suunnassa on Viljamaantiellä. Uusi Lemmenpolku tulee yhdistämään Lemmensillan ja Viljamaantien sillan Palojoen rantaa myötäillen.

Suunnittelualue on asemakaavassa puistoa (VP). Alueen läheisyydessä sijaitsee mm. Orimattilan kaupungin lähiliikuntapuisto sekä Jokivarren koulu. Lähimmät asuintalot sijaitsevat suunnitellun Lemmenpolun pohjoispuolella, lisäksi asutusta on Palojoen eteläpuolella. Suunnitelmassa on esitetty istutettavaksi suojakasvillisuutta polun sekä asutuksen väliin. Polun rakentamisen myötä joudutaan kaatamaan joitain lehtipuita. Puiden tilalle istutetaan lehtipensaita. Uusista pensasalueista tehdään yhtenäiset. Pensasalueet sekä uusien puiden istutusalat katetaan kuorikatteella.

Alueen länsiosa on Palojoen rantamaaston etelärinnettä ja nykyisellään hoitamaton viheralue. Alueella kasvaa joitain puuntaimia ja pensaita. Rannassa kasvavat kookkaat hopeasalavat eivät kuulu suunnittelualueeseen. Polun itäosa on suunniteltu kulkemaan kaupungin jo ylläpitämän Lemmenpuiston läpi. Puiston itäosaan, Lemmenpolun rantapenkereeseen istutetaan uusi rivistö hopeasalavia. Uuden kasvillisuuden sijoittelussa on huomioitu alueella kulkevat kaapelit sekä maakaasuputki. Suunnitelmassa on esitetty, että koko asemakaavan mukainen puistoalue otetaan polun rakentamisen yhteydessä ylläpitoon Lemmenpuistoa vastaavassa hoitoluokassa B2. Alueen nurmi tullaan niittämään kolme kertaa kesässä.

Uusi väylä tulee olemaan osa laajempaa Orimattilan kaupungin keskustan kehittämissuunnitelmassa esillä nousutta jokivarsireitistöjen tavoitteenä ja osa vuonna 2019 valmistuneen Orimattilan kaupungin jalankulku- ja pyöräilyverkon kehittämissuunnitelman mukaista tavoiteverkkoa. Orimattilan kaupunki on tunnistanut tarpeen muodostaa yhtenäisiä, sujuvia ja turvallisia reitistöjä kaupunkialueelle. Jokivarsireitistön osana Lemmenpolku palvelee ulkoilua sekä vapaa-ajan liikkumista ja luo viihtyisää ympäristöä kaikkien kuntalaisten tavoitettavaksi. Lisäksi polku kannustaa arjen liikkumiseen.

Lemmenpolun rakentamisen tavoitteena on edistää kevyen liikenteen olosuhteita ja lisätä sen määrää Orimattilan kaupungin keskustaajaman alueella, parantaa arkipäivän ja -pyöräilyn olosuhteita, turvallisuutta ja houkuttelevuutta. Tavoitteena on lisääntyvän kevyen liikenteen myötä vähentää liikenteen päästöjä. Näihin tavoitteisiin Orimattilan kaupunki on sitoutunut erilaisten toimenpidesuunnitelmien ja verkostojen myötä.



Kaavakuvasto	Kunta: Orimattila	Tuote: Siltakumpu 560-418-65-8, Kunta-Lempelä 560-418-142-0	Yhteyshenkilö: Suunnittelija	Yhteyshenkilö: Suunnittelija	Yhteyshenkilö: Suunnittelija
Projekti: Lemmenraitti-Palojoki-Viljamaantie	Projekti: Lemmenraitti-Palojoki-Viljamaantie	Projekti: Lemmenraitti-Palojoki-Viljamaantie	Projekti: Lemmenraitti-Palojoki-Viljamaantie	Projekti: Lemmenraitti-Palojoki-Viljamaantie	Projekti: Lemmenraitti-Palojoki-Viljamaantie
1:500	1:500	1:500	1:500	1:500	1:500
16.5.2023	16.5.2023	16.5.2023	16.5.2023	16.5.2023	16.5.2023