



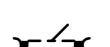




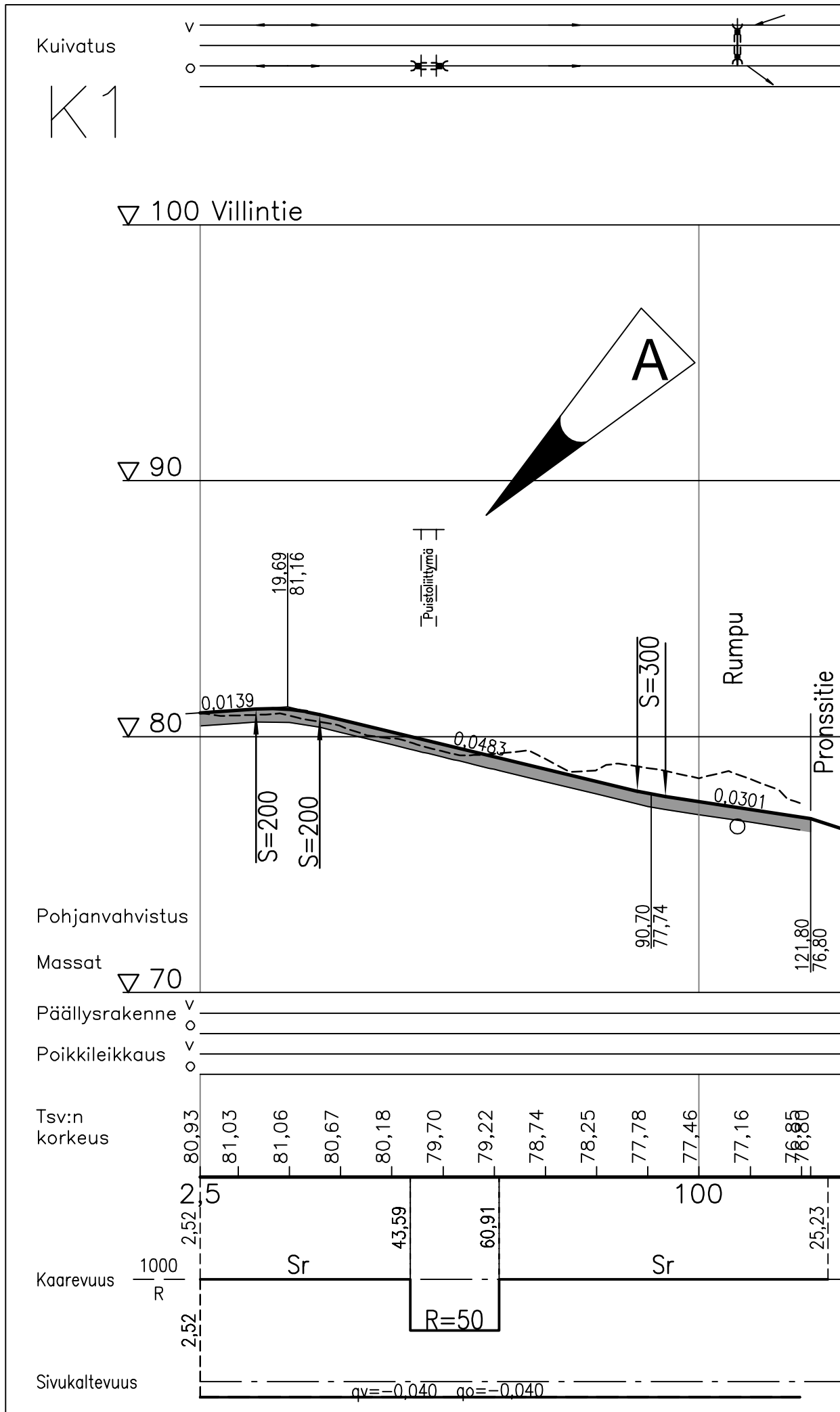
- Merkintöjen selitykset:
-  ajorata, asf
 -  nurmi A3
 -  Puistoliittymä, sr
 -  kadun korkeusasema
 -  rumpu
 -  avo-ojan virtausnuoli



Koordinaattijärjestelmä	ETRMS-GK26
Korkeusjärjestelmä	N2000

A	Lisätty puistoliittymä ja ajoneuvoliikenteen estävä puomi.		KJa	12.5.2023
Tunn.	Lukum.	Muutos	Nimim.	Päiväys

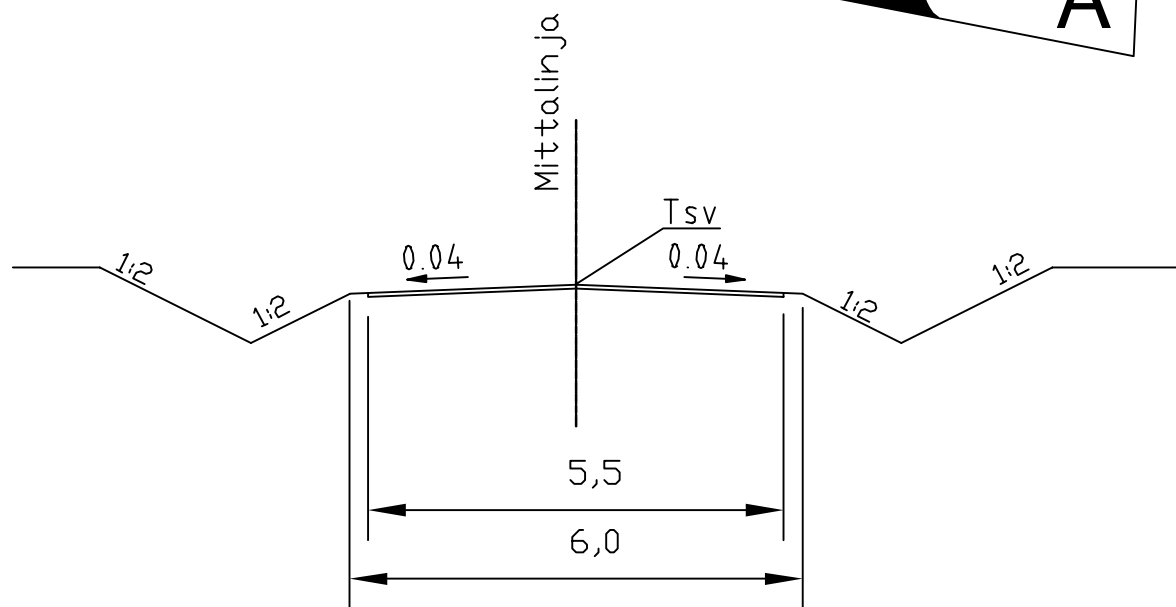

Rakennuskohteen nimi ja osoite		Piirustuksen sisältö		Mittakaava
ORIMATTILAN KAUPUNKI		Asemapiirustus		1:500
Villintien muutos Sampolan alueella Katusuunnitelma		Suunn. ala	Työnrö	Tiedosto
		TKA	5420	
Ramboll Finland Oy Kauppamiehenkatu 4 45100 KOUVOLA puh. 020 755 611 www.ramboll.fi		Piirustusnrö		Muutos
		1		A
hyv.	piir.	suunn.	pvm	
Kari Jalonen	KJa	K. Jalonen	5.11.2021	



Koordinaattijärjestelmä	ETRMS-GK26
Korkeusjärjestelmä	N2000

A	Lisätty puistoliittymä.		KJa	12.5.2023
Tunn.	Lukum.	Muutos	Nimim.	Päiväys
Rakennuskohteen nimi ja osoite			Piirustuksen sisältö	
ORIMATTILAN KAUPUNKI			Pituusleikkaus	
Villintien muutos Sampolan alueella Katusuunnitelma			Mittakaava 1:1000 / 1:100	
Suunn. ala		Työnro	Tiedosto	
TKA		5420		
Piirustusno		Muutos		
2		A		
hyv.	piir.	suunn.	pvm	
Kari Jalonen	KJa	K. Jalonen	5.11.2021	

Tyypipoikkileikkaus, K1
6,0/5,5 AB



Koordinaattijärjestelmä	ETRMS-GK26
Korkeusjärjestelmä	N2000

A		Muutettu päällyste.	KJa	12.5.2023
Tunn.	Lukum.	Muutos	Nimim.	Päiväys
Rakennuskohteen nimi ja osoite ORIMATTILAN KAUPUNKI Villintien muutos Sampolan alueella Katusuunnitelma			Piirustuksen sisältö Tyypipoikkileikkaus Mittakaava 1:100	
 Ramboll Finland Oy Kauppiamiehenkatu 4 45100 KOUVOLA puh. 020 755 611 www.ramboll.fi			Suunn. ala TKA	Työnro 5420
			Piirustusno 3	Tiedosto Muutos A
hyv. Kari Jalonen			piir. KJa	suunn. K. Jalonen
				pvm 5.11.2021